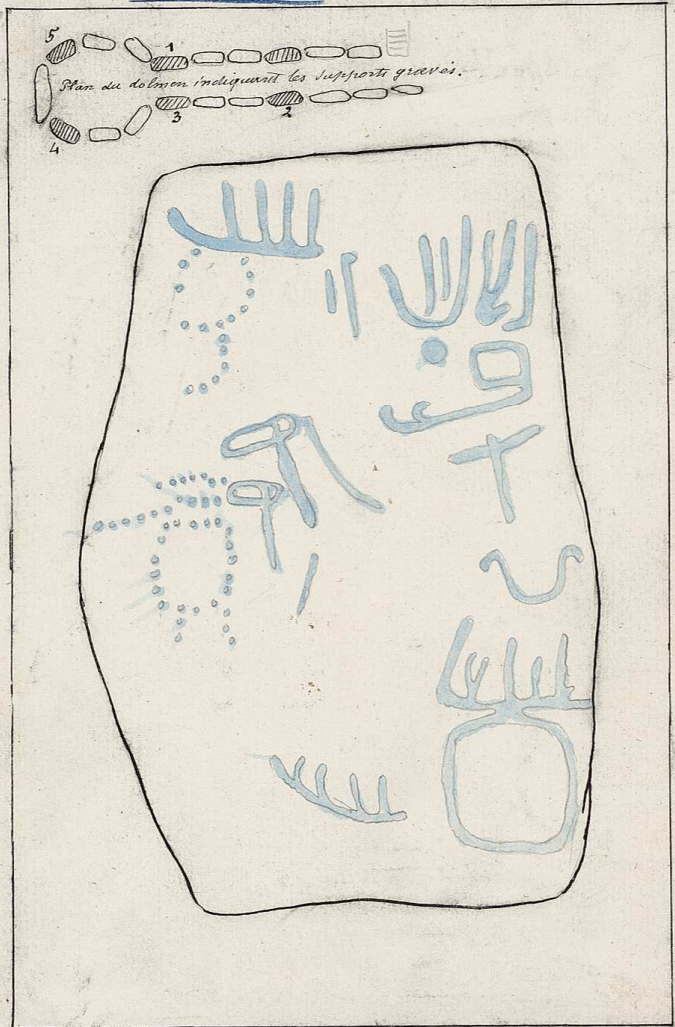


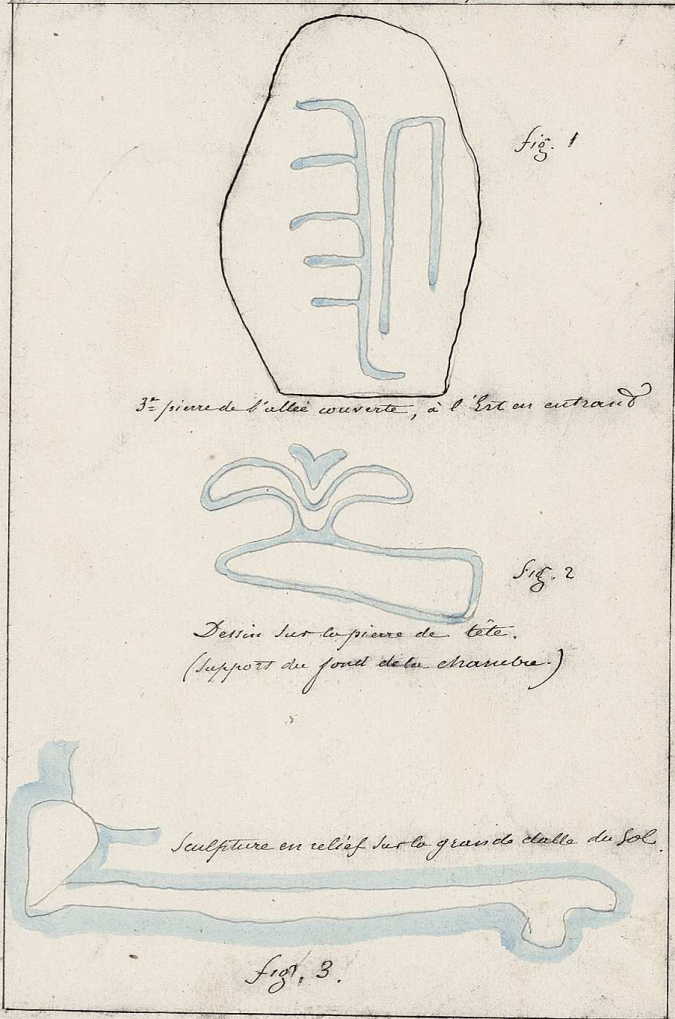
Manni Sud 1490

Pl. 3. Manni Sud. (Locmariaquer.)



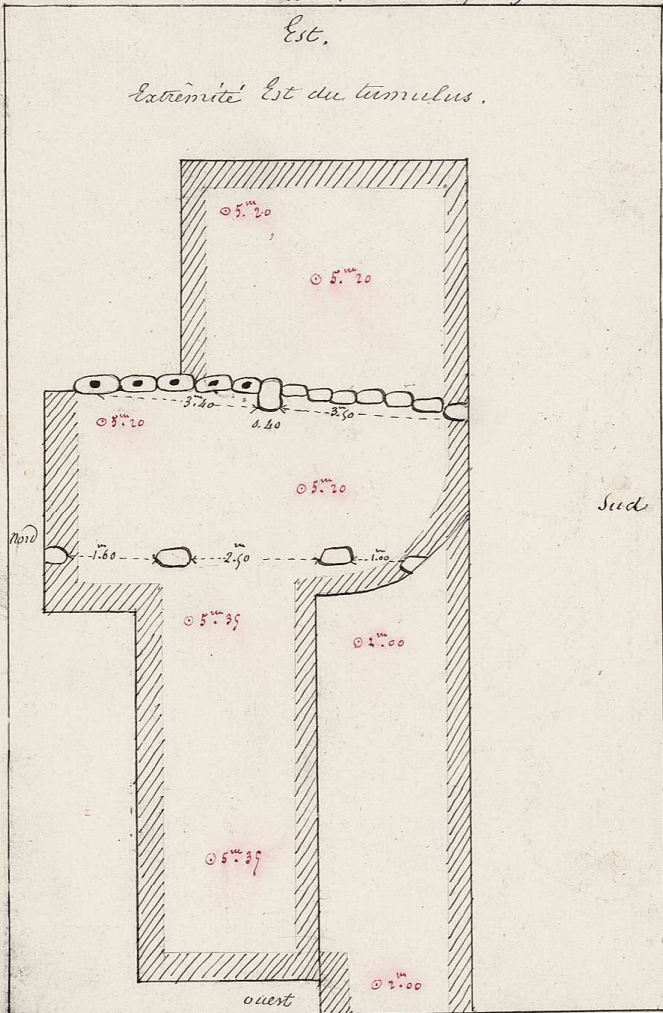
Pierre n° 1. Dessin relevé par M^r Samuel Ferguson.

Pl. 5. Manni Sud. (Locmariaquer.)



Dessins relevés par M^r Renaud Gallot.

Pl. 1. M'anne-Lud. (Loemariaquer).

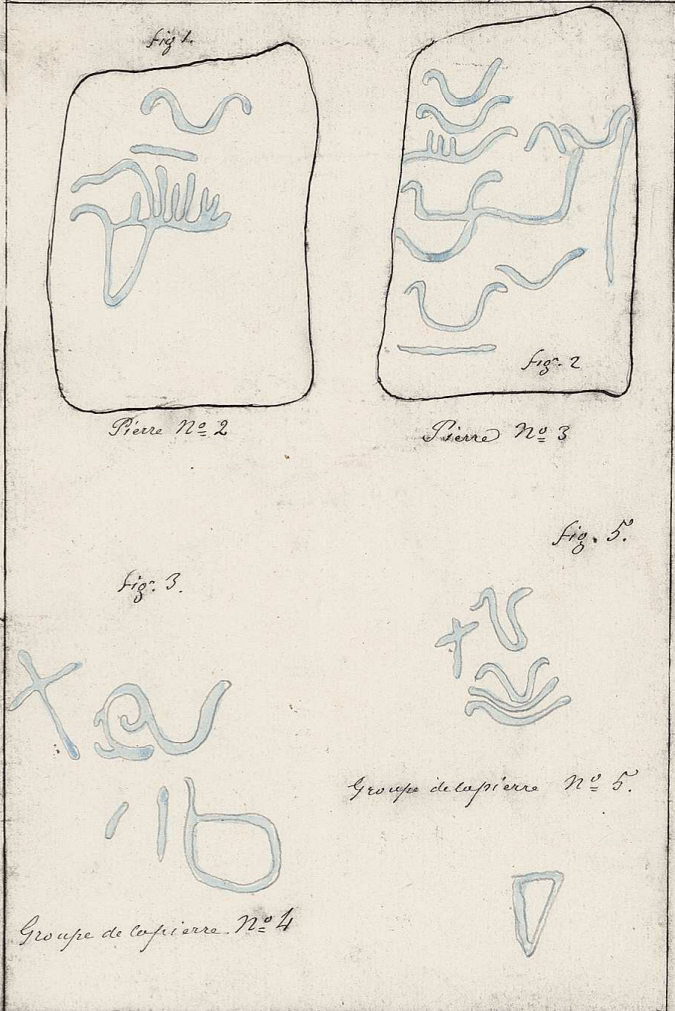


Plan de la fouille pratiquée dans la partie orientale du tumulus et des deux rangées de petits menhirs (de 60 à 80 centimètres de hauteur) que cette fouille a rencontrés.

Nota. - Les cotés à l'encre rouge indiquent l'abaissement du sol de la fouille au-dessus de la plate-forme du sommet du tumulus.

Echelle au centième.

Pl. 4. M'anne-Lud. (Loemariaquer.)



Deux relevés par M^e Samuel Ferguson.