

Modèle

33 bis
Somme

53

TERRAINS QUATÉRNAIRES (Coupe de la Vallée de la Somme)

LEGENDE

Figures 1 et 2

- a Terre rouge, lehm.
- b Sable gras.
- c Sable aigre.
- d Gravier et cailloux.
- e Craie blanche.
- f Fosses ou tombes remontant jusqu'à l'époque Gallo-romaine.

Figure 3

- a Terre végétale.
- b Terrain des pentes remanié.
- c Terrain vierge, lehm.
- d Sable gras.
- e Sable aigre.
- f Gravier et cailloux.
- AB Niveau du nouveau sol après l'exploitation et le comblement des puits d'extraction.

Figure 4

- a Terre végétale.
- b Gravier et cailloux.
- c Sables (b et c alternent plusieurs fois ensemble).
- d Craie blanche.
- A Puits vertical naturel.

Figure 5

- a Dépôt des pentes lehm.
- b Sables gras et maigres.
- c Cailloux et graviers.
- d Craie blanche.
- e Alluvions et remblais.
- f Tourbe.
- AB Niveau actuel de la mer.

1^{re} Coupe de St Acheul
AMIENS




Fig. 1

2^e Coupe de St Acheul
AMIENS

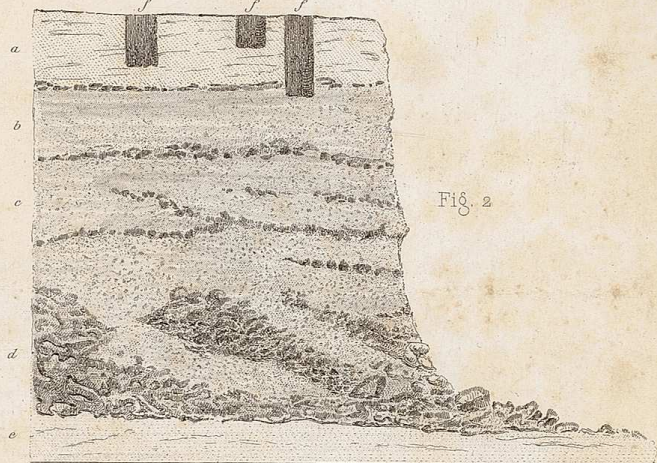


Fig. 2

Coupe de Menchecourt
ABBEVILLE




Fig. 3

Coupe de Moulin Quiénon
ABBEVILLE





Fig. 4

Coupe du sol d'Abbeville d'après M. J. Prestwich

Fig. 5



ABBEVILLE

l'Hopital

Champ de Mars

Moulin Quiénon