



Département de l'arn et Garonne (époque celtique)

Communes	Epoque Celtique							Epoque Gallo-Romaine							Observations	
	Grottes & cavernes	Dolmens	Cromlèchs	Menhirs	Ménages	Autels	Autels - Tombes	Autels	Autels	Autels	Autels	Autels	Autels			
1 Albias					M	↑										depuis le détail des objets en pierre et en bronze Indiqués dans quelle collection ont les objets, ainsi que les Mémoires.
2 Belzege																
3 Bruniquel	▲	†				↑										si sont les objets provenant de la grotte de Bruniquel - y a-t-il parmi les objets des sculptures ou des dessins d'animaux? - combien y a-t-il de ces Dolmens? - y a-t-il un trou au milieu des Dolmens? - sont-ils tous en pierre ou de terre?
4 Castel Magron						↑	△									Est-ce une simple table ou un tombeau?
5 Castel Sauguis					M		□									quelle raison a-t-on de faire remonter les traces de Castelou à l'époque celtique? y a-t-il un trou au milieu des Dolmens? - sont-ils en pierre ou de terre? - combien y a-t-il de Dolmens?
6 Cazals		†				↑										4 Dolmens sont des menhirs, un des autres est un cromlèch, un autre est un menhir, un autre est un cromlèch - un autre est un menhir - un autre est un cromlèch - un autre est un menhir? - Dans quel état sont-ils, aujourd'hui?
7 Espinas (nas?)		†														depuis la mesure de ce Dolmen.
8 Fenayrolles ?		†														depuis la mesure de ce Dolmen.
9 Garcis						↑	□									ensembles remarquables, mais d'habitations gauloises? - quels vestiges restés de les habitations?
10 Glatens							△									
11 Lafrencaise					●											Pierre de St Jean.
12 La Motte Caprieille ?					M	↑										est-ce une mesure? de quelle nature sont les vestiges? en quel nombre? et où sont-ils?
13 Lauzerte					●	↑	✓									la pierre soustra - tombeau gaulois en forme de croix - écrit - est une inscription de ces tombeaux? est-ce la même pierre?
14 Mas Grenier (le)							□									ensembles remarquables, mais remarquables d'habitations gauloises? - quel signe remarquable sur ces habitations?
15 Lejac						↑										nombreuses en pierre - dans quelle collection sont-elles?
16 Le Pin							△									est-ce un trou? dans la tombe, de quelle nature sont les Dolmens? de quelle nature? et que sont- elles, les Dolmens?
17 Loze		†														
18 Malauze							↓									Indiqués de l'époque celtique - de quelle nature et dans quelle collection?
19 Montalzat							△									reste qui paraissent d'époque - de l'époque
20 Montastruc							△									est-ce une simple pierre?

Indiquer les monuments ou objets qui méritent être dessinés ou photographiés.

(A)
Réponse aux Questions posées par la Commission
de la Géographie des Gaulois.

N^o 1 et 12. — La ville de Cosa s'élevait sur la terrasse actuelle de ces deux communes; ce qui justifie la réunion des deux communes. Les objets en pierre bruns ou bruns-rouges consistent en une quantité considérable de haches polies en silex, jaspé, jade, serpentine, pierre ressemblant à la pierre lithographique, pierre noire à tranches jaunes &c. &c., pointes de fleches en silex.

Les objets en bronze consistent en haches de tout calibre avec et sans anneaux, pointes de javalot, fers de lances, couteils en forme de boucle, hachettes de pointes, de la grotte d'une visse, une plaque en forme de triangle très aigüe sur les bords et qu'on croit être un rasoir  ou un instrument à dégriser du cuir, un grand nombre de fibules de toutes dimensions et de cette forme  et un certain nombre de monnaies, un grand nombre sont celtes ou romaines et appartiennent à la ville d'Emporium, plus ou moins vicin de Longobardie, d'autres de Rome ou de la Gaule au revers; beaucoup de Nohes, Eutroges (argent à la rose), une petite offrande de Susterina (bronze) et offre d'un côté l'effigie de Susterina avec cette légende LVXTIPIOS, et de l'autre un cheval très allongé au gar de gauche à droite. Oris globule dans le champ. Cordon à granules. Une autre offre une tête dans le champ sur laquelle on voit deux DONNOV ou DONNOBY, et au revers un globe avec un cheval très au galop.

Une partie des haches en pierre de Trove dans la collection de M. le docteur Leon Rollin et de M. Aug^r Sallier. C'est la roche appartient à ma collection, dans le petit bronze de Susterina, que je donnai, en 1866, à M. le baron de Cragman et que son fils, le lieutenant général, je crois, aujourd'hui, et le petit bronze de DONNOV que j'ai cédé pour No. de Sauley.

N^o 2. et 30. — La pierre de Septalbre (commune de Belvoje) était usée; il y a quatre à cinq ans, placée en équilibre sur une autre pierre. Elle a 0^m.60 de long sur 0^m.50 de large, et elle offre en creux l'empreinte d'un pied humain de 0^m.40 de long. Cette même empreinte se retrouve à environ 2 kilomètres de distance, au Cap Blanc, même commune, sur une roche adhérente au sol et longue de plus de 10 mètres sur 3 à 4 mètres de large, ainsi que sur une autre pierre vaguement plantée en équilibre, de 0^m.60 sur la large des autres d'épaisseur, sans la commune de St-Romain de Montaigne. Cette dernière est percée, au talon, d'un trou qui la traverse de part en part. Ce trou empreint peut être le nom de Pied de Rouland (Empreinte du pied de Roland).

N^o 3. — Les objets provenant de la grotte et des abris de Braniquel sont portés au Musée d'histoire naturelle de Montauban, partie à St-Antoine, chez M. de Lalle, et partie au Musée botanique, à Londres.

Il y a parmi eux des sculptures, comme des têtes de chevaux au nombre de 8, et des dessins d'animaux, tels que un fêtu spécial, un auroche, un bouquetin, un cheval, un loup ou un renard, un auroche combattue par un homme nu, No. 10.

De 15 tumuli-dolmens disposés en cercle, 12 ont été détruits ~~de~~ à long temps et les trois autres ont été fouillés en 1861 et 1862. Ces fouilles eurent pour résultat la découverte de plusieurs haches en pierre et de quelques disques en bronze fortement altéré d'étain de la grandeur d'une pièce de 5 francs et semblable à ceux qu'on trouve sur les cimetières gaulois. Un de ces tombeaux contenait le squelette d'un homme de grande taille et celui d'un cheval. Les divers objets recueillis dans ces tumuli-dolmens sont entre les mains de M. Nohé de Cabarrins, propriétaire du terrain.

N^o 4. — La motte de Castelmayran est plutôt un monument militaire remontant à l'époque de l'indépendance gauloise qu'un tombeau. On remarque encore à la base quelques restes du fossé qui l'entourait, et on a plusieurs fois recueilli autour de cette motte des haches en pierre et des fragments de poterie très-grossière.

N^o 5. — A l'extrémité du plateau élevé qui se dresse entre les vallées du Caus et de la Garonne, la colline forme une sorte de promontoire flanqué de deux ruisseaux, celui de Millolo et le ruisseau Cort. Une vaste enceinte fortifiée, de forme irrégulière, couvre en partie ce promontoire. Cette enceinte, dont la configuration offre une certaine ressemblance avec un D, se compose d'une terrasse artificielle dont le talus est de 4 à 5 mètres d'élevation. Bien que réduite considérablement dans sa largeur, le fossé existe encore au pied du talus, dans la partie S.E. de l'enceinte, sur une longueur d'environ 160 mètres. Trois grandes brèches pratiquées dans le rempart, même de manière que celui-ci déborde d'un côté et forme ainsi une sorte d'ouvrage avancé, s'ouvrent: au N.E. dans la direction du village des Pasthe, au N.O. en regard de Montet, et au S. du côté de Castel-Sarrazin. Ce sont là sans doute les anciennes portes de l'oppidum. Dans une échancrure de l'angle S.O. du retranchement, s'élevait une butte factice, dont la base mesurait 44 mètres de diamètre, et dont le sommet, qui domine toute l'étendue de l'enceinte, n'a guère moins de 12 mètres de hauteur. Cette motte est séparée de l'enceinte par un fossé encore apparent, large d'une dizaine de mètres. Enfin, la surface de l'oppidum, dont la longueur est de 300 à 320 mètres, la largeur de 100 à 120 mètres, est en pente douce vers le N. (Voir la suite au verso du feuillet suivant.)

Montauban, le 14 Novembre 1884. Dorville

Communes	
1	Albessoude
2	Albas
3	Aucamville
4	Auvillan
5	Bardigues
6	Belvoje
7	Bessens
8	Bioule
9	Bouzy
10	Brassac
11	Bressol
12	Bruniquel
13	Canal
14	Castelf
15	Castel
16	Castel
17	Castel
18	Castell
19	Caus

Département de Gers et Garonne

Communes	Epoque Celtique										Epoque Gallo-Romaine										Observations
	1	2	3	4	5	6	7	8	9	10	11	12	13	14	15	16	17	18	19	20	
1. Albefeuille																					Rue de l'église d'Albefeuille à Castelnaud, sur la voie de Montcausal à Maillet
2. Albias					M																A. Hospitaire, quartier de la ville de Coze
5. Aucamville																					A. Goulard A. Ribaud, et tout le long de la voie de Castelnaud
4. Auxillars																					A. Bardigues, sur la voie d'Auch à Auxillars près de la limite de la commune, vers le Nord
5. Bardigues																					A. Bardigues, sur la voie d'Auch à Auxillars près de la limite de la commune, vers le Nord
6. Belveze (Cahors)																					A. Septalthe, l'Église, au coin de la voie de Cahors à Belveze à l'ouest, et de la voie de Cahors à Belveze
7. Bessens																					A. Bessens, sur la voie de Cahors
8. Bioule																					A. Cabosse A. La Carrière
9. Bourg-de-Vira																					
10. Brassac																					A. Carmaux ou Bullabuy A. Loupjac (ville mérovingienne) et dans tout le pays de la Tourne
11. Bresola																					A. Bresola, jadis Finca Au Crubel
12. Bruniquel																					Carrière, sous le château, dont on trouve de 3 A. La Nouvelle, au nombre de 15, jadis et depuis en cercle A. St. Marthe A. Bruniquel
15. Canals																					Au-dessus du village
14. Castelferrus																					
15. Castelmeyran																					A. La Mothe A. Castelmeyran (Bute en marais d'un Empereur)
16. Castelsagrat																					A. Castelsagrat (Bute de femme en marais) A. Carat
17. Castel-Sarrasin																					A. Gandalon (Caisse depuis par la Vendée, d'ici en 1793, par la voie de Cahors à Castelnaud) et A. Capayrou
18. Castéra-Bouzet																					A. Lanche (avec une motte dans l'enceinte)
19. Causade																					Au Sud A. St. Jean de Moullebourg A. La Perrière A. St. Pierre de Millac (Moulin de temps immémorial) A. Causade (q. Sarrasin en grec) Montcausal, le 9 septembre 1861 Léon... ...

Notes - Pour les Voies, voir la Carte de Voies antiques du Gers et Garonne que j'ai achetée, il y a deux ans, à St. Simeon de la Ministère de l'Instruction publique.

Remb...

Département de Vain & Garonne

Communes	Epoque Celtique										Epoque Gallo-Romaine										Observations
	grottes à abris	Defenses	Assemblés	Ménages	Mémorials	Stèles	Stèles	Stèles	Stèles	Stèles	Stèles	Stèles	Stèles	Stèles	Stèles	Stèles	Stèles	Stèles	Stèles	Stèles	
20° Caylus																					<ul style="list-style-type: none"> A. Bataillon de Liron A. S. Liron de Liron A. Caylus
21° Cayrac																					
22° Cazals																					<ul style="list-style-type: none"> Sur Cap del Franc (Ruins de cette en 1800) A. Gatal et sur le sud-est de la commune Sur le plateau qui domine Cazals
23° Cazes-Mondorand																					<ul style="list-style-type: none"> A. S. Quintin A. 1000 mètres S de Cazilles (Mosaïque, colonnes)
24° Corbarieu																					<ul style="list-style-type: none"> A. Corbarieu sur la rive du Montanial à Villanave A. Dardé Sur les bords de la rivière de la Fontaine de la
25° Cordes-Colosanes																					<ul style="list-style-type: none"> A. Croquardet A. 1 kilom. S de Cordes, sur la rive de la rive à Cordes A. Lasplais (Simples, chapiteaux, statues de l'époque)
26° Dieupentale																					<ul style="list-style-type: none"> A. Dieupentale, sur la rive Colonne A. Dieupentale
27° Escatolens																					<ul style="list-style-type: none"> Complètement ruiné, mais il restait beaucoup de ruines et de fragments de statues, on sentait un an- cieux champ de bataille (Restes de murs, vases) Sur la rive (Mosaïque, fût de colonne)
28° Espinas																					
29° Fleury																					<ul style="list-style-type: none"> A. Breuil A. S. Romain
30° Fencayrols																					
31° Finhan																					
32° Garies																					<ul style="list-style-type: none"> Restes en pierre, quelques restes de habitations gauloises
33° Gasques																					<ul style="list-style-type: none"> A. Joliet A. Bayandier A. Cadet A. Les Eriguettes A. Quilbès (Belle mosaïque)
34° Gendrières																					<ul style="list-style-type: none"> A. Les Brès A. Le Clot A. Langlet A. Courmand (Sur la rive de Montanial)

Montauban, le 9 septembre 1881

Desailly

Département de Vain d'Arbonne

Communes	Epoque Celtique										Epoque Gallo-Romaine										Observations
	Fortes & enceintes	Dolmen	Cercles	Menhirs	Monnaies	Autres	Autres	Autres	Autres	Autres	Autres	Autres	Autres	Autres	Autres	Autres	Autres	Autres			
35° Gimat																					
36° Hatens																					
37° Goudourville																					
38° Griselles																			Aux Marlys (Metsique)		
39° Sabarthe																			A Sabarthe		
																			A Sabarthe, sur le vers de Meuzac à Cahors		
40° Sabastide-de-Benne																			A St Anne de la Boulvine. Inscriptions trouvées par le haut ainsi conçues: AVG IVLIA POSTVIMINVL OPTVMO MARIT ^o L. D. EX. D. D.		
41° Sabourgade																					
42° Sachapelle																			(Metsique)		
43° Safitte																					
44° Safrançaise																			A St Maurice, dite Grotte de St Jean		
																			A Bechi del Brent A St Maurice, dite Pierre de St Jean. Cette pierre est sur la face sup. d'une croix circulaire de 0.35 de diamètre. A St Maurice. Ruines considérables sur les ruines de Sabarthe sur le vers de Meuzac, Meuzac et Meuzac, une Sabarthe en or rose, un gilet bronze sur bronze, un caducée en fer, des coquilles de bœuf, des anneaux, 7 or, 2 plumes, 1 plume, 1 plume.		
45° Samothe-Caydeville																			A Goudou A Marsal A Biscardil A Ardau, sur le vers de Coulouze à Cahors. A Cot, sur le vers de Coulouze à Cahors. Ruines de l'antique ville de Cot, (Antique de Cot) vers commune de Coulouze à Cahors (Christie).		
46° Sarrazel																					
47° Saugerte																			A Saugerte, dite de St-Martin A Saugerte Prie de Saugerte, dit la Pierre Lourde A Villeboisgen. Combien gaudis ont pu en faire justice, conformant à l'usage de ces lieux, par des salles de pierre, de archedes en fer, de l'usage de bœuf et de vache, de fêches en bois, et l'usage de l'usage de bœuf.		
																			A Saugerte et à Sore Montauban, le 27 Septembre 1868 L. de la Roche L. de la Roche L. de la Roche		

Département de Tarn-et-Garonne

Communes	Epoque Celtique										Epoque Gallo-Romaine										Observations			
	Fortin à couronné	Dolmen	Tombeaux	Menhirs	Mémorial	Autel	Autel	Autel	Autel	Autel	Autel	Autel	Autel	Autel	Autel	Autel	Autel	Autel	Autel	Autel		Autel	Autel	Autel
69° Montjoy																								<p>A Carrot - Grande nécropole et celle de construction en briques ou en terre cuite, en cal de fosse. Combustion en ciment.</p> <p>A St-Amour de Montjoy - Combustion en ciment.</p> <p>A la Gratière, à la Sole et aux Gruffes.</p>
70° Monticouze																								<p>A Combaud fort.</p> <p>A Jays vici.</p> <p>A St-Pol de Brétou.</p> <p>A St-Pol d'Arcouan.</p> <p>A Combaud de Saint - (Motte funéraire).</p> <p>A Monticouze.</p>
71° Nègrepélisse																								<p>A Brucy, sur le versant de St-Pol de Brétou.</p> <p>A confluent des ruisseaux de Nègrepélisse et de St-Noyat - Ruines de plusieurs villas romaines.</p>
72° Nohic																								<p>A Parizot, sur l'emplacement du château. Mais en quel état.</p>
73° Parizot																								<p>A Caseneuve - Ruines d'un village gallo-romain.</p>
74° Perville																								<p>A Piqueros</p> <p>A St-Jean</p> <p>A Crucol</p> <p>A Disot</p> <p>A Piqueros - Grande motte où ont été trouvés des braches en pierre et en bronze.</p> <p>A Piqueros - Ruines romaines construites, de suite de Minerve, tombeau, etc.</p> <p>A Margarrit</p>
75° Piqueros																								<p>A Radolose.</p>
76° Pompignan																								<p>A Coupas, sur le versant d'Auch à Montjoy.</p>
77° Coupas																								<p>A Gibinagues - Ruines d'une villa romaine.</p>
78° Puycornet																								<p>A Marjerie</p> <p>A Verdun</p> <p>A Croze</p> <p>A Puygailhard</p> <p>A Puygailhard (la motte de A)</p> <p>Est oppidum, un peu oraté, précède une rivière de l'Est au pied de son talus.</p> <p>A Puygailhard, sur le versant de Montjoy à Monticouze.</p>
79° Puygailhard																								<p>A Puygailhard - Plusieurs tombeaux gallo-romains en forme de puits.</p>
80° Puygarde																								<p>A la Combe des Bades.</p> <p>Grande motte de 120 mètres de circonférence.</p>
81° Puyfaroque																								<p>Montauban, le 5 Octobre 1866</p> <p>Rovak</p> <p>Commissaire</p>

Département de l'arn & Garonne. Époque Celtique

Communes	Époque Celtique						Époque Gallo-Romaine										Observations		
	Stèles	Defenses	Tombeaux	Métaux	Monnaies	Autres	Stèles	Métaux	Monnaies	Autres	Stèles	Métaux	Monnaies	Autres	Stèles	Métaux		Monnaies	Autres
1 Albias					M	†													ditails les objets en pierre et en bronze - dans quelle collection sont les objets ainsi que les monnaies ?
2 Belvezé																			
3 Bruniquet																			ont-ils les objets trouvés dans les grottes de Bruniquet? y a-t-il parmi les objets des stèles ou autres objets? Les objets y a-t-il des dolmens, fossiles? y a-t-il en terre? les dolmens? et dans les environs des tombes?
4 Castel-Magran																			Peut-on trouver des stèles dans les tombes?
5 Castel-Sarragen																			quelle nature est-ce? en faire remonter le temps de l'époque? y a-t-il des objets en bronze?
6 Cazals																			Les dolmens sont en forme d'arc? à deux tombes les pierres sont en terre et les pierres les dolmens? en fait les objets? Les dolmens sont-ils en pierre ou en terre? les dolmens? les dolmens? les dolmens?
7 Espéras																			donne la mesure de la Dolmen
8 Fenayrols																			donne la mesure de la Dolmen
9 Gariès																			mesure de la mesure de la Dolmen
10 Glatens																			
11 Le Francaise																			mesure de la mesure
12 La Motte-Sapende					M	†													est-ce les dolmens? de quelle nature sont les objets? et en fait-elles?
13 Lauzerte																			la pierre brisée - tombes gauloises - forme de pierres carrées et il y a des pierres dans les tombes? et dans les dolmens?
14 St-Martin																			mesure de la mesure de la Dolmen
15 Lédjac																			mesure de la mesure de la Dolmen
16 Loze																			mesure de la mesure de la Dolmen
17 Malauze																			mesure de la mesure de la Dolmen

Département de Vaucluse (Provence)

Communes	Epoque Celtique.						Epoque Gallo-Romaine.										Observations.
	Sépulchres à ossements	Dolmens	Cromlèches	Menhirs	Ménages	Basses Sarcophages	Puits	Fossés	Camps	Cromlèches	Cromlèches - Enclosures	Aqueducs	Citernes - Cloques - Bâties	Sarcophages - Fosses	Bâties - Vestiges Romains		
18 Montelsat																celles qui paraissent appartenir	
19 Montabone																	
20 Montauban																<ul style="list-style-type: none"> celles en pierre crues - sept en terre - quatre et dans quelle collection - beaucoup gaulois? en forme de puits - quatre sept en terre - avec leur vase poterie grossière - 	
21 Montbanc																appartenant à Rome.	
22 Montech																<ul style="list-style-type: none"> trouvés en terre - beaucoup de menhirs gaulois - tombes en forme de puits - à terre, avec des puits de terre. 	
23 Montmey																<ul style="list-style-type: none"> de dolmens, deux tumuli; sont-ils appartenant à Rome? celles de la tombe de sainte. 	
24 Piquecos																<ul style="list-style-type: none"> grands murs en terre de terre; les dolmens en pierre et en terre - en terre de terre? 	
25 Laygailhard (en terre de terre)																<ul style="list-style-type: none"> quelques ossements - en terre et en pierre de terre? 	
26 Laygarde																<ul style="list-style-type: none"> Plusieurs tombes gaulois en forme de puits? sont-ils de terre? 	
27 Laygarde																<ul style="list-style-type: none"> restes de la tombe de terre - grand mur (120 m de long et 1 m de haut) 	
28 Peygues																<ul style="list-style-type: none"> restes de puits de terre - de quelle nature? 	
29 St Amant de Montfau																traces de Rome	
30 St Antonin																<ul style="list-style-type: none"> restes de Rome de St Antonin - plusieurs restes de puits - en terre et en pierre de terre? 	
31 St Cerg																	
32 St Crozet																	
33 Leston																	

17 octobre 1874
Les secrets de cette commune
M. de la Roche

de la correspondance est puis de compléter cette liste. Surtout compléter.

Signer cette feuille
et renvoyer au
ministère
A.D.

Département de l'arn et Garonne - Epoque celtique

Communes	Epoque Celtique.							Epoque Gallo-Romaine.										Observations.							
	Fortes à construction	Dolmens	Autels	Menhirs	Menhir	Autels	Autels	Autels	Autels	Autels	Autels	Autels	Autels	Autels	Autels	Autels	Autels		Autels	Autels					
Bessens																									
Bruniquel	▲																								Carrière à essenter
Castel-Magnan																									
Expomas		⌘																							
Grisolles																									
Harabel																									
Montech					M	⌘	⌘																		(Famille fruite - on y a trouvé des arènes (de quelle nature) - a-t-elle relation avec cette fruite?)
Monticourt		⌘																							Relevé sur des émissaires
Mothe-Capdeville (6)					M																				
Pon (6)																									
Piquenoy																									
1 ^{re} Crug		⌘																							
1 ^{re} Projet		⌘																							Dolmen sur l'avenue
Verden Garonne																									

17 Juillet 1865
des secrétaires de la Commission
Ornatel. de la Commission
Alexandre Gertraud

Nota. Dans quelle commune de
trouvés 1^{er} Alagnères où sont
dépôts un dolmen et ses
menhirs.
2^o Ces où il y a trouvé 2 menhirs
gaulois, et où se trouve
un ou plusieurs tumulus.
La commission prie les correspondants
de donner leur opinion sur les lieux
tumulus signalés dans le département
indiqué de l'avenue? In C. de
deux frères - à quelle époque
sont-ils attribués - sont-ils
qu'ils soient antérieurs de faire
feuille?
Les dolmens signalés sont-ils
bien les mêmes?

Indiquer les monuments qui ont servi à la fabrication de la monnaie ou de la bijouterie
A.D.

Musées archéologiques et Collections particulières du département.

Musée archéologique du Département, placé sous la direction de la Société des Sciences & de l'Économie.

Collection archéol. de M. Courault, Juge, Président de la Société des Sciences &c.

Collection archéol. de M. Aug. Sallin.

Collection archéol. de M. l'Abbé Pollier.

Collection archéol. de M. le docteur Léon Rolland.

Collection gallo-romaine de M. Deshayes, Archiviste de Dijon.

Bibliographie archéologique du département.

Archéologie du Dijon de l'Économie, par M. M. de Méje, 4 Vol. met. grav. inf. avec atlas

Voyage archéologique dans le diocèse de l'Économie, par M. de Méje.

Index archéologique du diocèse de l'Économie, par M. Ch. de Praynaud (dans l'Annuaire de Dijon)

Étude sur les mines antiques du diocèse de l'Économie, par Deshayes

Mémoire sur les habitations troglodytiques du diocèse de l'Économie, par Deshayes

N^o. 20 -
N^o. 21 -
N^o. 22 -
N^o. 23 -
N^o. 24 -
N^o. 25 -
N^o. 26 -
N^o. 27 -
N^o. 28 -

Il porte dans le centre le nom de *Pogor del Sogor* (Pierre du Grand).

N^o. 33. — Le dolmen de Cartayrou (commune de S^t Priest) a été en aussi la table brisée à une époque très reculée. Cette table est carrée et a 2 mètres sur chaque face sur 0^m 50 d'épaisseur. Les deux supports, espacés de 1^m 50 ont 0^m 75^{cm} de hauteur au dessus du sol.

N^o. 34. — On trouve les deux dolmens de Seyssède sur l'ancien chemin de Seyssède à Montaut. Je les vis lors de ma dernière inspection des Nechères communales (en juin 1881), mais le temps me manqua pour les dessiner et en mesurer les dimensions. C'est ce que je puis constater, c'est qu'ils sont dans un assez bon état de conservation et que leurs proportions sont beaucoup plus considérables que celles des autres dolmens du département.

Les monuments ou objets qui me semblaient mériter d'être dessinés ou photographiés, sont :

1. — Les objets gaulois en bronze de ma collection;
2. — Les *Radars* de Roland.
3. — Les os sculptés ou offrant des dessins au trait, les fleches, aiguilles, saies, poinçons, etc. de Bruniquel et d'Anterion.
4. — Les oppida de Gandolm et de Pailhar.
5. — La Pierre de S^t Jean (commune de Lafrançaise).
6. — Les dolmens de La Trivale, et de Seyssède, et 2^e alquiesse.
7. — Les objets en pierre et en bronze recueillis dans le tombeau-puits de Nillabougard.
8. — La grande fibule gauloise du tombeau-puits de Sastros.
9. — La motte féodale de Siguer et celle de Sullyroque.

Montauban, le 16 Novembre 1881

Rovale

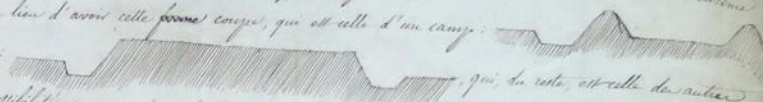
Conseiller du Ministère de l'Instruction publique
pour les travaux historiques. Membre de la Société
de Science, Agriculture et Belle Lettres de Caen et Sarcey.

N^o.

L'ANCIEN ARMIER

moyenne de 186 et le périmètre de 950, contient 6 hectares, 25 ares.

Le motif qui est fait donner à ce retranchement le nom d'oppidum plutôt que celui de castrum (sont: N^o 1. l'Altière, complète de l'aggr., du site qu'au lieu d'avoir cette forme courbe, qui est celle d'un camp; l'enceinte de Vandolou à celle-ci;



N^o 3

N^o 3

oppida du département; 2^o l'impossibilité pour une armée comme celle des Vandales, qui passait comme un torrent, de faire un grand terrassement, qui aurait exigé un temps considérable; 3^o la découverte faite à plusieurs reprises de poteries très-grossières et de monnaies exclusivement celtiques en argent.

N^o 6. — Sous les dolmens de la commune de Cazals, qui dépassent de beaucoup aujourd'hui le nombre de 8, sont enfouis les débris de tumulus. Ils sont encore en très-bon état, mais la dalle qui les recouvrait manque presque partout. Les objets trouvés dans celui du Cay del Trau, qui a été fouillé en ma présence, sont au Musée d'Histoire naturelle de Montauban, et quelques grains de colles en rondelles ainsi que des fragments de poteries très-grossières, dans ma collection.

N^o 7. — Le dolmen d'Espinas, dont les supports sont brisés depuis plus de 50 ans sont: 3 mètres de long sur 1^m 35 de large et 0^m 50 d'épaisseur.

N^o 8. — Les restes du dolmen de Fenayrols, qui est aussi brisé depuis long temps, me sont inconnus, mais d'après ce qu'on m'en a dit, elles se rapprocheraient assez de celles du dolmen d'Espinas.

N^o 9-14. — Les enceintes de Gariez et du Mas-Blanc consistent en fossés circulaires absolument semblables à celles que M. Focet a signalées dans la cité de Sèmes. On en a recueilli à plusieurs reprises dans le fond de ces fossés et dans leur voisinage des fragments de poteries grossières et des haches en pierre.

N^o 10. — Sous le même motif qu'à Castellanaigran (N^o 4), la motte de Gatoué paraît être un monument militaire remontant à l'époque de l'indépendance gauloise.

N^o 11. — La pierre de St Jean (commune de Lafrançaise) est plantée en terre par un de ses bouts. Elle peut avoir un mètre de long sur 0^m 60 de large. Elle offre au centre une cavité circulaire d'environ 0^m 35 de diamètre et 0^m 15 de profondeur. Cette pierre est encore l'objet d'un culte superstitieux, dont j'ai parlé dans mon Mémoire sur les habitations troglodytiques.

N^o 12. — Voir au N^o 1.

N^o 15. — La majeure partie des haches en pierre trouvées à Leijac se trouve dans la collection du docteur Leon Rallier. Une d'elles, qui est en jade, fut recueillie dans une cavité de forme carrée et recouverte d'une petite dalle de pierre. Le tranchant offre encore des traces de sang.

N^o 13. — La Pierre Saude, qui est encore l'objet de pratiques superstitieuses dans la commune de Layrols, est un petit menhir, haut de 0^m 80, large de 1^m et épais de 0^m 80.

Croquis du tombeau



Quant au tombeau gaulois en forme de queue, découvert en 1845 à Villebrunon, il a été décrit, cette même année, dans les journaux de Montauban d'après les dessins de M. Augé-Larivière, Conducteur des Ponts et Chaussées, dont voici un croquis fait de mesurer. Les objets recueillis dans ce tombeau appartiennent à l'âge de pierre et à celui du bronze, et sont aujourd'hui déposés au Musée archéologique de Montauban.

N^o 14. — Voir au N^o 9.

N^o 16. — D'après les descriptions qui m'en ont été faites, les débris d'armes trouvés dans la motte du Pin ^{paraissent} romains (épées, lances & au fer). Ces fragments furent dispersés lors de la découverte et je n'ai pu en voir un seul.

N^o 17. — Le dolmen de la Crivale (commune de Lège), sur lequel existent quelques dessins en creux, est formé de deux supports en dalles de pierre posées de champ et d'une table. Cette dernière a 2^m 45 de long sur 1^m 50 de large et 0^m 30 d'épaisseur. Ce dolmen porte dans le pays le nom de Pierre levée (Pierre levée).

N^o 18. — Sous des feuilles de chemin de fer du Midi, on trouva, à Malause, dans le terrain où s'élevait la maison de M. Lacroix, un certain nombre de haches celtiques en bronze, de toutes dimensions, avec et sans anneaux. Le tout que ces objets ont fait partie de la collection de M. Bézier, amateur, de Malause.

N^o 32.

N^o 19. — Les deux mottes de Montalpal, situées sur une sorte de promontoire très-élevé et très-étroit, l'une des voies romaines, sont remarquables par le gradin qu'elles ont. Je pense que ce sont des monuments militaires de la période gauloise.

Montauban, le 15 Novembre 1851. Dix-huit ans de suite au Nord de Petit-Clément.

