

Département de Savoie

(En Celtique)

Communes	Epoque Celtique.						Epoque Gallo-Romaine.										Observations.				
	Signes à croquer	Dolmens Carnacs	Manses	Marnes Marnes Marnes	Marnes Marnes	Marnes Marnes	Puits	Manses	Manses avec plans Manses	Camp - Surtout	Camp	Camp	Camp	Camp	Camp	Camp		Camp	Camp	Camp	
Aiguebelle																					
Aix les bains				M																	
Albiez le-Vieux																					
Bissy																					
Chameusot																					
Chindrieux																					
Drumettaz																					
Entremont le-Vieux																					
Sons le Villars																					
Lepin																					
Lucey																					
Monthel																					
Mont-Juris																					
Mont-Pand																					
Roche (la)				M																	
Saint-James																					
Saint-Jean l'Arve																					
Saint-Jean l'Arvey																					
Saint-Martin de la Roche																					
Saint-Pancrace																					
Saint-Pierre de Celliers																					
Saint-Vincent																					
Sez																					
Thonay																					
Tignes																					
Tignes (l'Arve)																					
Villarby																					

18 Mars 1866
Alexandre Brongniart

Souligné sur la carte topographique
 au 250 000, par l'Etat-major, d'après
 les notes portées au tableau ci-dessus.
 Paris le 2 octobre 1866
 de St Colomb
A. Brongniart
 Liste reportée sur la carte au 400 000
 et sur le dictionnaire Celtique.
 le 16 mars 1866.
epartier


Département		Epoque Celtique										Et		
Communes	Grottes & cavernes	Dolmens	Tombeaux	Mobilier	Monnaies	Bijoux	Armes	Outils	Autres	Puits	Carnages	Mémoriaux		
Eliz-les-bains	1											M		
Albiz-le-veux	1													
Billy	1													
Chamouflet	1													
Chindouy	1													

Savoie

- ↑↓ St. Innocent
- ↑ Créserves
- ▲ St. Jean d'arves
- ↑↓ St. Pierre de Curtille
- ↓ Lucy
- ↓ aigrieballette
- ▲ Entremont-le-Vieux
- ↑↓ Chensol
- ⊙ Seiz
- ↓ Lignes
- ↑ mont-Denis
- ↑ St. martin d. la Sorte
- ↑↓ Lons-le-Villard
- ↑↓ mont Rond
- ↑ St. Jean d'arves
- ↓ St. Sordain d'arves
- ↑ St. Pancrace
- M La Rochette

(sur la carte au 400,000)

Commune une hache en bronze assez grande elle avait des bords émoussés & deux extrémités dont l'une était plus petite que l'autre elle pouvait être tenue seulement par deux doigts de la main à celui dont on croit être le propriétaire. Les prétentions de justice ne me qui la possédait ne m'ont pas paru de l'acquisition. En vers un croquis que j'ai pu en prendre rapidement une fois de sa longueur naturelle.



Les sépultures de Chamouflet ont été faites en terre crue. Des sépultures en bronze comme on les en avait de trouvés à Bellacomba.

C'est à l'extrémité sud-est de cette commune près de Châtillon qu'a été découvert dans le lac ^{de Chamouflet} des objets en bronze. Les fouilles de cette station présentent une particularité c'est que plusieurs d'entre eux

Département de Savoie

(Ere Celtique)

Observations.


Communes	Epoque Celtique.							Epoque Gallo-Romaine.										
	▲ Sites à ossuaires	☪ Dolmens	☉ Tombeaux	● Menhirs	M Monnaies	↕ Amphithéâtre	☪ Tumuli	☉ Ruines	↑ Antiquités	M Monnaies	☪ Sites avec débris militaires	☉ Camps - Fortifications	☪ Tumuli	☪ Cimetières - Enterrements	☪ Aqueducs	☉ Arènes - Circus - Théâtres	☪ Fortifications - Forts	☪ Sites - Fortifications
Aix-les-bains									M									
Abbaye la Vierge					↕	☪												
Bissy					☪													
Chamouffet																		

- ☪ Dolmen fouillé
- ☪ Dolmen sous tumulus
- ☪ Allée couverte
- ☪ Demi Dolmen
- ☪ Alignement
- ☪ Pierre-frontière
- ☪ Pierre branlante

Monnaies Gauloises trouvées dans les environs
 Surtout une en bronze avec le griffon fermée à une tête et une tête d'autre publiée en 1845 par M. le Marquis de Lagoy dans ses mémoires de Numismatique (n° 145 in 4°)
 cette pièce appartient à M. Daval maire d'Aix-les-bains.

On y a trouvé et on y trouve encore des vestiges importants des objets de l'époque Celtique tels que haches en bronze, haches en fer, pointes de flèches en bronze, etc.

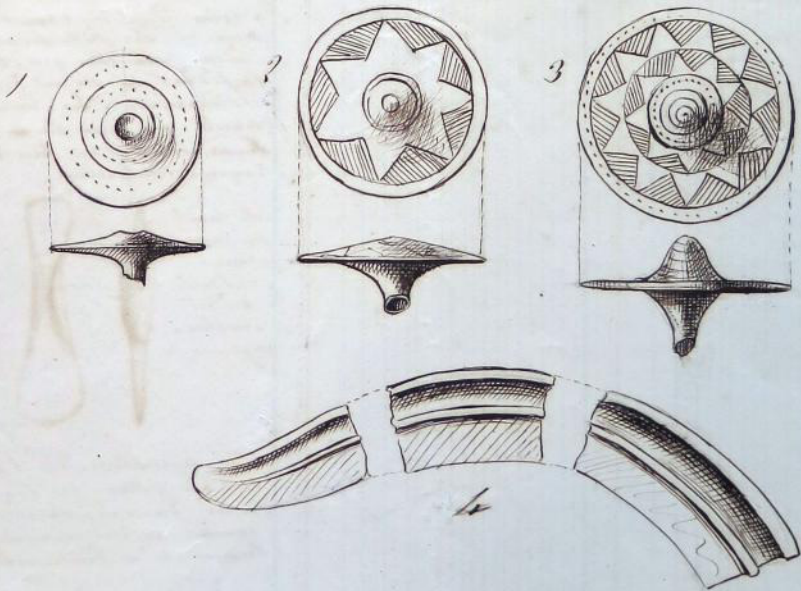
On a trouvé en 1845 dans la partie haute de cette commune une hache en bronze assez grande. Elle avait des tronçons à ses deux extrémités dont l'une était plus petite que l'autre. Elle pouvait être retournée par ses deux côtés opposés à celui dont on avait de la peine. Les prétendants de justice ne me qui la justifiaient ne me ont pas permis de l'acquies. En voici un croquis que j'ai pu prendre rapidement au tiers de sa longueur naturelle.



Les sépultures de Chamouffet ont été faites en terre et on a trouvé des individus armés de la même manière que les Gaulois trouvés à Bellecote.

* sont inclinés d'environ 45 degrés ce qui tient toute suite à ce qu'ils sont moins engagés dans la vase et dans les cailloux qui n'ont pas été accumulés de même. Dans les autres habitations lacustres de même âge, ils sont ^{de même} pour la plupart de 45 à 60 degrés. on a fait fouiller et implacément et cependant on y a trouvé les mêmes débris de poterie grossière attribués généralement à l'époque celtique avec quelques fragments de poterie plus récente (quelle époque) mais tout le monde sent que l'on trouve dans les habitations lacustres ces objets de toutes les époques, même des objets de notre temps perdus par les pêcheurs ou les promeneurs, ^{à l'instinct} on y retrouve aussi les mêmes débris de cailloux qu'on trouve dans le Millet, etc.

objets trouvés à Drumettaz
(grandeur naturelle)



Communes

Lesy

Drumettaz

Département d

Communes	Epoque Celtique.							Epoque Gallo-Romaine.										Observations.	
	Dolmen à encadrement	Dolmen	Cromlech	Menhir	Monnaie	Statistique	Sépulchre	Furue	Chapelle	Mansaire	Vico avec colonne métrique	Camp - Enclosure	Camp	Cromlech - Cromlech	Epaves	Celtique - Celtique	Gauloise - Gauloise		Rome - Rome
Lury Druvalloy	Clarfou																		<p style="text-align: center;">Lury en Vienne</p> <p>Deux à la fin du siècle Dernier en avant de dans cette commune Lury les bords de l'ancien Moulin sous l'ancien Moulin par l'ancien un peu avant du temps des bords de l'ancien apparemment avant des habitations de l'époque et à l'époque étaient généralement conservés comme antiques à l'époque telle qu'elle semble par les débris on vient d'y trouver un objet en bronze de la grande valeur à métal alors un trésor. la plupart des objets sont grossiers et un morceau de conservant la forme C'est en ce supérieur. voir les de quelques-uns de ces (Voy. la table) de la tête de l'épingle à large tête dont une est entière 1, 2, 3. l'épingle n° 2 a la tête cristalline la queue paraît l'avoir été également. l'épingle qui est n° 3 n'a aucune n° 4. Des croquis ce joints représentent fragments d'une à l'un et à l'autre les quatre objets ont été acquis par le de Chambéry. Une de et apparemment lombes aux mains M. Dubat mais d'au les braves qui a acquerr</p>

Liste reportée sur la carte au 800,000 et
sur le dictionnaire celtique.

23 Juillet 1866.

G. J. J. J.